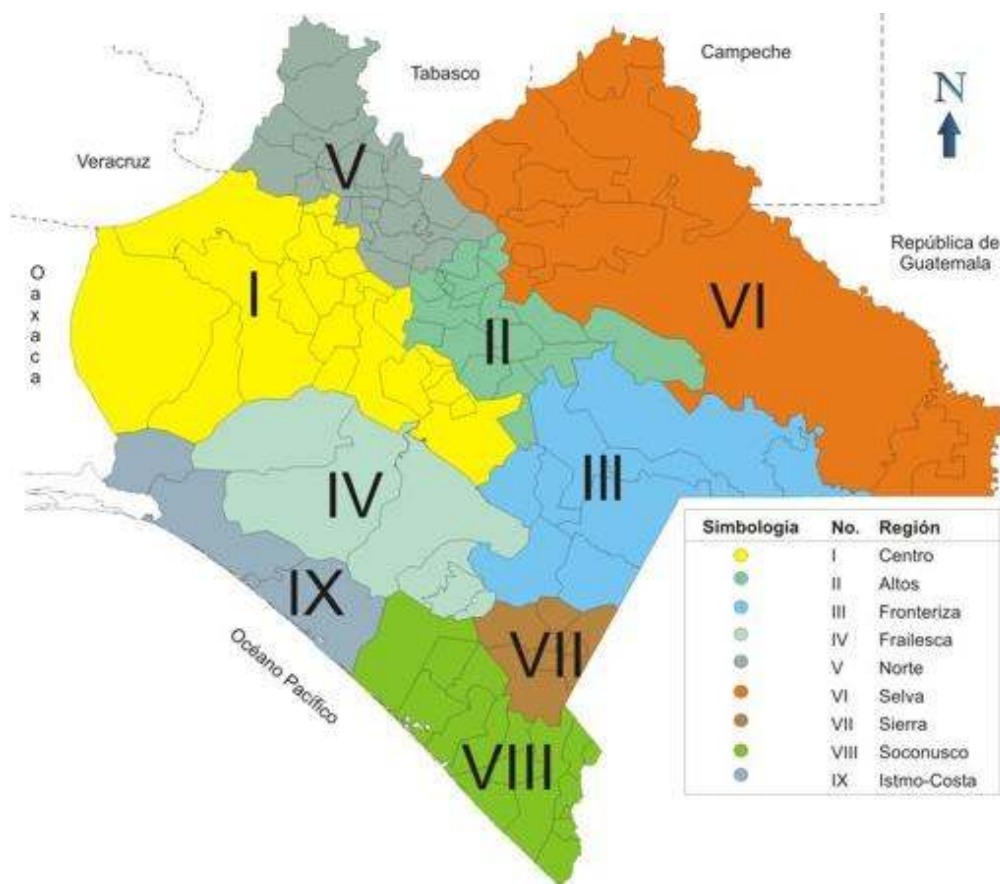


El Soconusco
(Textos tomados de diversas fuentes)

Estado de Chiapas **Regionalización**




Fuente: [Secretaría de Planeación del Estado de Chiapas](#). / © 2003. Instituto Nacional para el Federalismo y el Desarrollo Municipal, Gobierno del Estado de Chiapas

- El Soconusco está dividido en 16 municipios en un espacio de 5,475 km² equivalente al 7.2% del territorio estatal. La cabecera se localiza en la ciudad de Tapachula, conocida como la Perla del Soconusco. La población total es de 664,437 hab. y representa el 16.9% del total estatal. El 16.5 % de la población de 15 años y más de la región es analfabeta.
Municipios: Tapachula, Cacahoatán, Tuxtla Chico, Unión Juárez, [Suchiate](#), Huehuetán, Escuintla, Acapetagua, Pueblo Nuevo Solistahuacán y Villa Comaltitlán.
- Principales cultivos: [café](#), [cacao](#), [plátano](#), [sorgo](#), [arroz](#), [maíz](#), [mango](#) y [papaya](#).

- Infraestructura productiva: Autopista Costera, Ferrocarril del Pacífico, Aeropuerto Internacional "Fray Matías de Córdova", Puerto Marítimo "Chiapas", Ingenio azucarero de Huixtla, [Aduana](#) de Cd. Hidalgo.
- Principales símbolos regionales: Volcán [Tacaná](#), la Piedra de Huixtla, la Flor del Café y la [Marimba](#).


<http://es.wikipedia.org/wiki/Soconusco>"



Primera parte: Tapachula es por derecho propio la capital regional del Soconusco. Asentada a los pies del majestuoso volcán Tacaná, la región cuenta con ricos suelos agrícolas, ganaderos y forestales que los habitantes han sabido explotar con la tecnología más avanzada, al grado que desde la década de los cincuenta se cultiva con tracción mecánica, se riega por bombeo y se fumiga con avión.

Tapachula está comunicada por carretera, ferrocarril, barco y avión, de modo que no tiene problemas para transportar sus granos, frutas, hortalizas, flores, carnes y mariscos a los mercados nacional e internacional. Históricamente ha sido el punto de unión entre México y Centroamérica y paso obligado de hombres y mercancías, estableciéndose como un continuo geográfico, económico y cultural.

El área está integrada por dieciséis municipios; entre ellos están Acacoyahua, en donde predomina el cultivo del arroz desarrollado por los inmigrantes japoneses que llegaron a la región hace más de cien años; Acapetahua, rico en ganadería bovina, en pesca y en recursos turísticos vírgenes, como la zona de mangle y los kilómetros de playas; Huixtla, productora de azúcar, ganado y café;... Tapachula, con un Puerto Madero en constante crecimiento en cuanto a su infraestructura industrial y portuaria. Ciudad Hidalgo, donde se encuentra el punto fronterizo de mayor actividad comercial con Centroamérica; Cacahuatán y Tuxtla Chico, grandes productores de cacao; Unión Juárez, que cuenta con un clima muy agradable todo el año, mágicos paisajes siempre verdes, extraordinarias puestas de sol y gran tradición turística.



...Es importante destacar que la región del Soconusco forma parte de un territorio geológicamente uniforme que inicia en el Istmo de Tehuantepec y termina en el Golfo de Fonseca, en Nicaragua; ahí se pueden observar tres formaciones geoeconómicas: la planicie costera, rica en producción de mariscos, pescados, plátano, mango Ataúlfo, papaya maradol, aceite de palma, azúcar y ganado; la zona cafetalera, desarrollada principalmente por inmigrantes alemanes a finales del siglo XIX, en donde destacan por su importancia las fincas de Hamburgo, Irlanda, Maravillas, Cabañas de la Alborada y Argovia (esta última, además de un excelente café, produce flores exóticas de gran belleza, como el anturio,

la antorcha, las calateas, las aves del paraíso y un sinnúmero de especies de follajes); y la parte alta de la Sierra Madre, con especies maderables y frutales de clima templado.

Roberto Grajales y Pedro Valera / Tips de Aerómexico No. 26 Chiapas / invierno 2002

Segunda parte... Desde la época prehispánica El Soconusco era un importante productor de cacao, semilla muy apreciada en toda Mesoamérica, de ahí que la costa de Chiapas fuera un importante corredor comercial además de ser el camino, más viable entre el Norte de Mesoamérica y las provincias centroamericanas. La costa presentaba, en su calidad de corredor migratorio, una mayor complejidad, pues al sustrato original mixe-zoque se habían sumado pueblos de lengua náhuatl y otros de lengua mayense como el quiché y mame, procedentes de las zonas montañosas de Guatemala. Los mames constituyeron uno de los grupos más numerosos e importantes de la familia maya-quiché. Las tradiciones quichés señalan que los mames arribaron a la región que hoy se conoce como El Soconusco, Chiapas, en el siglo VII de nuestra era. En 1482 la región fue invadida por los mexicas, pero sin que tuviera lugar una conquista definitiva. Hay quienes sostienen que los mexicas establecieron un enclave militar en El Soconusco que les servía como casa de moneda pues esta región era productora del codiciado cacao, por ello los mexicas reiniciaron el sometimiento en 1505.

Los españoles llegaron a la región en 1524, consumada la conquista. El Soconusco quedó sujeto a la jurisdicción de la Audiencia de México por la Real Cédula de 1526. Dada la riqueza de la zona, la provincia del Soconusco pasó a depender directamente de la Corona de España. En 1533 quedó bajo la jurisdicción de la Capitanía general de Guatemala; en 1563 de Panamá, y en 1565 regresó nuevamente a la de Guatemala.... Al consumarse la Independencia de México, Chiapas y El Soconusco pertenecían a Guatemala. Al proclamar Chiapas su anexión a México en 1824, la provincia de El Soconusco siguió perteneciendo a Guatemala. No fue sino hasta 1842, bajo el gobierno de Santa Anna, que al fijarse los límites entre México y Guatemala El Soconusco quedó incorporado a México. Durante la época colonial los principales productos de exportación fueron la cochinilla, algodón, azúcar, cacao y la platería. Sin embargo en esta zona, debido a una política económica distinta, se favoreció la ganadería. Es así como el ganado en pie y las pieles se volvieron después los artículos de exportación más importantes. Esta situación se modificó al finalizar el siglo XIX...., siendo el café el principal producto de exportación,

A partir de las Leyes de Reforma, uno de los sectores privilegiados por el capital internacional fue el agrícola. Este suceso trajo como consecuencia que se estableciera la agricultura a través del sistema de plantación, que difería del utilizado tradicionalmente en las haciendas.... Durante el gobierno de Porfirio Díaz se establecieron, gracias a la delimitación definitiva de la frontera con Guatemala, las primeras plantaciones de café a gran escala en la región de El Soconusco, la mayoría con capital alemán. Con la inversión de capital en dicho cultivo, y por la necesidad de mano de obra que esto generó... muchos guatemaltecos llegaron en calidad de trabajadores estacionales. El café se convirtió, entonces en el principal producto económico de Chiapas... y reanimó la economía de la región de El Soconusco.



